





Примечание: проектируемый линейный объект не входит в зоны
возможного затопления территории или зоны возникновения других
чрезвычайных ситуаций природного и техногенного характера

Условные обозначения

	Граница проекта планировки территории
	Граница зоны размещения линейного объекта
	Красные линии проектные
	Проектируемый линейный объект (мост)
	Проектируемые и существующие дороги районного значения
	Проектируемое изменение русла реки
	Ось проектируемого линейного объекта

						11/1-ППТ/Л-Т			
						Проект планировки территории линейного объекта "Мостовой переход через р. Черная в дер. Тахтамышево Томского р-на Томской обл. по ул. Зеленая"			
Изм.	Кол.	Лист	№ док.	Подп.	Дата	Материалы по обоснованию проекта планировки территории	Стадия	Лист	Листов
ГИП		Тарасов			07.18		ППТ	7	
ГАП		Соловьев			07.18				
Проверил						Схема границ территорий, подверженных риску возникновения чрезвычайных ситуаций. М 1:2000			
Разраб.		Соловьев			07.18	Архитектурная мастерская Алексея Соловьева			
Н. контр.									